

Oznaczenie placówki	7-300
Oznaczenie kancelaryjne zgłoszenia pracy geodetycznej	GN.VII.66.40, 3550 2017
Nazwa miejscowości	Trzebnicy
Jednostka ewidencyjna	301305 2, Święciechów
Obszr ewidencyjny	0012, Trzebnicy
Układ współrzędnych prostokątnych	1965/4
Układ współrzędnych wysokości	Kronsztadt 60
Oznaczenie granic aktualizowanego obszaru	
Informacje o służebnościach gruntowych mających wpływ na zagospodarowanie gruntów zlokalizowanych w granicach projektowanej inwestycji	Mapa została wykonana bez ustalenia obciążań, których mowa w art. 80 ust. 4 rozp. MSWiA z 10.11.2017r.
Data opracowania	06.11.2017
Brdn. Geodzyj. Kalsztu i m. obywateli	
"KATASTER"	
Spółka Cywilna	
ul. gen. Józefa Dąbrowskiego 15a	
64 - 100 LESZNO	
REGON 411638912, NIP: 897-19-32-331	
Nazwa / Imię i nazwisko wykonawcy	
Podpis osoby reprezentującej wykonawcę	
GEODETA UPRAWNIOWY	
Uprawnienie geod. Nr 1828/	
<i>Janusz Kurczowski</i>	
Włodzisław Kurczowski	
Imię i nazwisko geodety uprawnionego	
Numer uprawnień i rodzaj wykształcenia	

Posiadać się, że niniejszy dokument
 został opracowany w wyniku prac
 geologicznych i kartograficznych,
 których rezultaty zawiera opierając
 technicznie wypracowany do
 materiałów państwowego zasobu
 geologicznego i kartograficznego

STAROSTA LESZCZYŃSKI

P.3013.2017.3474

(Data i data wydania pozwolenia na wydanie)

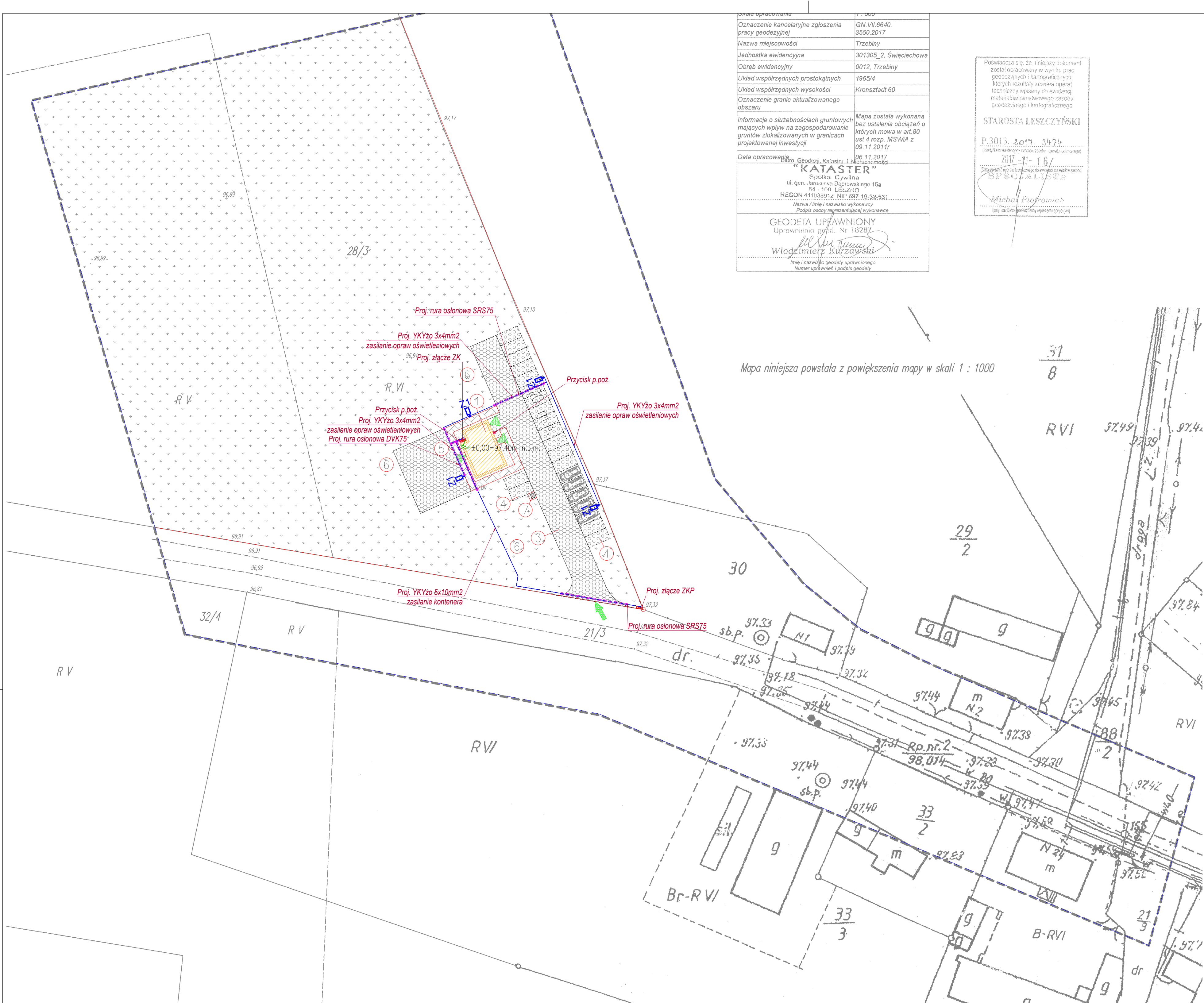
2017-11-16/

(Data i data wydania pozwolenia na wydanie)

SPECIALISTA

Michał Piotrowski






(Imię, nazwisko, imię i nazwisko, imię i nazwisko)



LEGENDA I OZNACZENIA NA MAPIE:

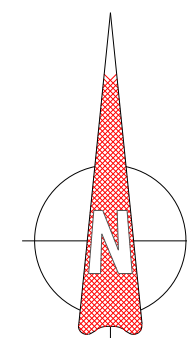
-  ① – projektowany budynek kontenerowy
-  ② – oznaczenie liczby kondygnacji – 1
-  ③ – proj. chodniki i dojścia piesze
-  ④ – proj. drogi i place utwardzone
-  ⑤ – proj. parking dla sam. osobowych
-  ⑥ – proj. opaska żwirowa
-  ⑦ – tereny zielone, biologicznie czynne:
- ⑧ – miejsce gromadzenia odpadów stałych
 - ▲ – wejście do budynku
- — — – zakres opracowania (obszar oddziaływania inwestycji)
 - – granica ewidencyjna działki
 - ← – projektowany zjazd z drogi gminnej

Legenda:

-  – projektowana linia kablowa
-  – projektowana rura osłonowa
-  – projektowane złącze kablowe
-  – projektowana oprawa oświetlenia ze źródłem LED
 - o parametrach: 4000K, skuteczność świetlna >95lm/W
 - moc nie większa niż 65W, CRI>=70,
 - montowana na słupie stalowym, ocynkowanym, stożkowym h=6m
 - odchylenie 5st.
-  – projektowany uziom pionowy

Uwaga:

1. Dopuszcza się zastosowanie materiałów i produktów innych producentów o parametrach co najmniej jak zaprojektowane.
2. W celu skompensowania przesunięcia gruntu kabel ułożyć w wykopie falistnie (dodatkowo ok. 3% długości wykopu).
3. Przy każdym słupie należy pozostawić rezerwę kabla o długości min. 1m.
4. W miejscu zbliżenia projektowanej linii kablowej nn z innymi sieciami uzbrojenia terenu należy prowadzić pracę metodą wykopów ręcznych.
5. Prace wykonać zgodnie z normą SEP-E-004



<p>Doradztwo Inwestycyjne Mariusz Kryg ul. Jana Ostrogora 64/4 64-100 Leszno</p>		<p>Skala: 1:---</p>		<p>Data: 2017.12</p>	
<p>Projektant inst.: mgr inż. Wojciech Paprawa</p>		<p>Objekt: BUDOWA ZAPLECZA SOCJALNO-MAGAZYNOWEGO TYPU KONTENEROWEGO Z INFRASTRUKTURĄ TECHNICZNĄ jedn.ewid. 301.305_2 Świąćciewcowa, obręb ewid. 0012 Trzebyń Trzebyń, gm. Świąćciewcowa, dz. nr ewid. 28/3</p>			
<p>Nr ewid. upr.: WKP/0363/POOE/10 w specjalności instalacyjnej bez ograniczeń</p>		<p>Inwestor: Gmīna Świąćciewcowa ul.Ułarska 4 64-115 Świąćciewcowa</p>		<p>Rysunek: Rys. nr: IE-001</p>	
<p>Opracował: mgr inż. Krzysztof Kupczyk</p>		<p>Sieci zewēntrzne - instalacje elektryczne</p>		<p>Strona:</p>	